PLAN DE INCADRARE IN ZONA

Scara 1:5000

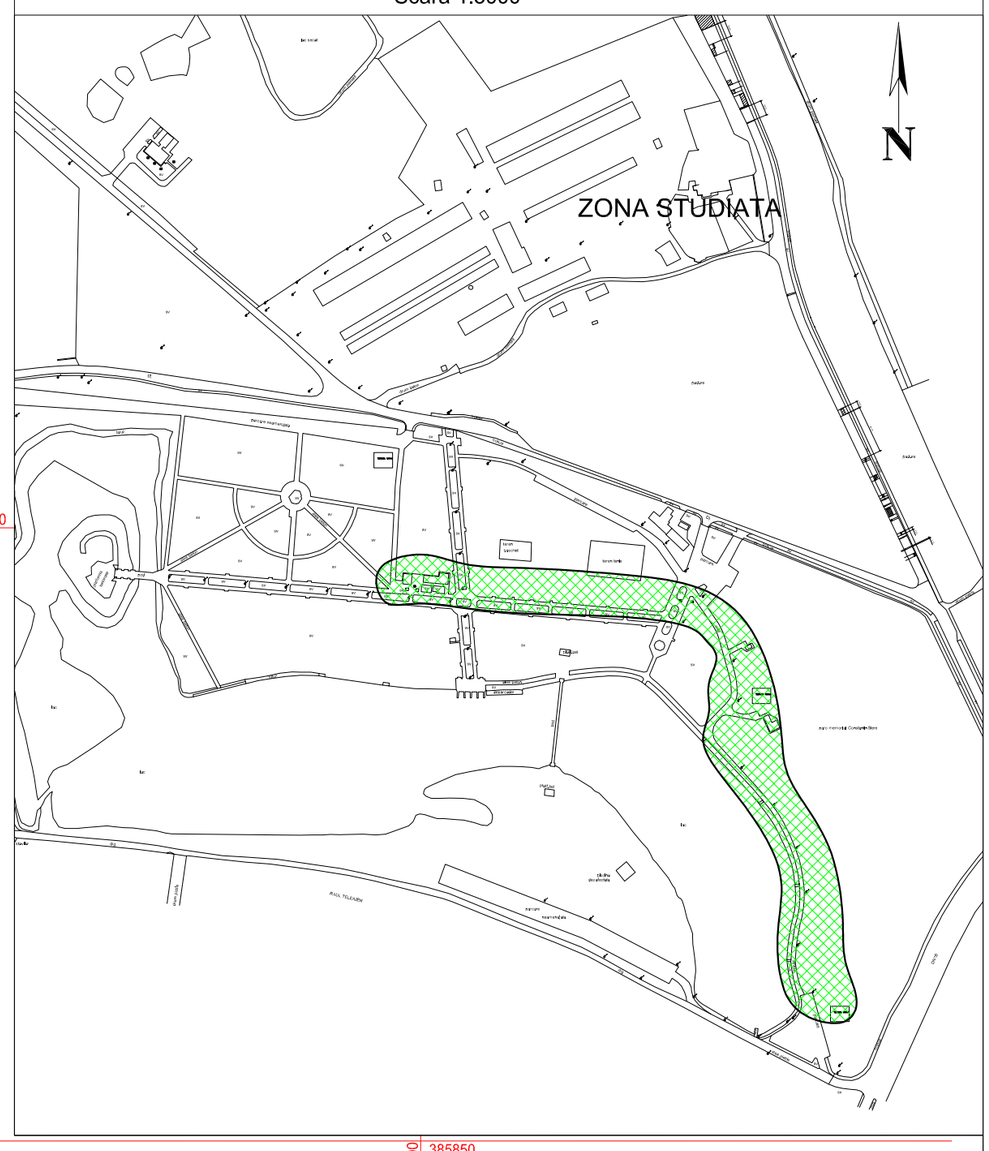

N

583850

385900

583750

385850

385800

385750

385700

583900

583800

lac

restaurant

parcare

DN1B

18.53
20.69
32.44
12.52
10.39
39.75

155.500 155.600 155.460 155.570 154.010 155.540 153.820 155.280 153.810 154.340 154.740 153.770 154.690 155.950 155.970 156.390 156.350 156.030 156.070 156.050 155.340 155.500 155.350 155.968 155.520 155.862 156.360 155.550 154.940 156.017 156.070 155.954 155.680 155.720 155.137 155.517 155.284 154.981 155.460 154.922 154.664 155.710 154.622 154.334 155.680 154.134 155.600 154.235 155.660 155.630 155.700 155.610 153.921 155.520 154.256 154.225 155.170 153.660 153.630 153.933 153.510 153.440 153.388 153.610 153.330 154.830 154.650 154.042 154.810 154.790 153.512 154.770 154.760 154.770 154.270 153.530 154.790 154.840 154.840 154.362 153.680 154.880 154.770 154.770 154.838 154.850 154.730 154.840 154.478 153.939 154.870 154.850 154.900 154.829 154.042 153.310 154.906 154.910 153.310 153.320 154.913 153.310 154.907 154.900 154.910 154.900 153.940 154.830 154.750 153.960 153.940 154.670 153.830 154.590 154.520 153.800 153.790 154.460 153.770 154.430 153.780 155.120 155.120 154.370 154.250 154.130 154.090 153.620 154.070 154.290 154.600 154.500 152.420 157.650 157.560 157.510 157.260 157.290 157.050 157.280 153.210

LEGENDA

- Camin canalizare
- Lampadar
- Taluz

Beneficiar: **Administratia Parcului Memorial „CONSTANTIN STERE”** Finantator: **Consiliul Local Ploiesti;**	Prestator: **S.C. ICD FACILITIES SOLUTIONS SRL**
Titlul Proiectului: RETEA DE CANALIZARE PLAJA	Denumire Plansa: PLAN PE SUPORT TOPOGRAFIC SITUATIA EXISTENTA

Pagina	Faza	Scara	Nr. desen	Data	Localizare:
2/2	SF	1:500	002	martie 2020	Parcul memorial Constantin Stere, Com. Bucov, jud. Prahova

LEGENDA

- Camin canalizare
- Lampadar
- Taluz
- Traseu canalizare propusa
- Camin canalizare propusa

PLAN DE INCADRARE IN ZONA

Scara 1:5000

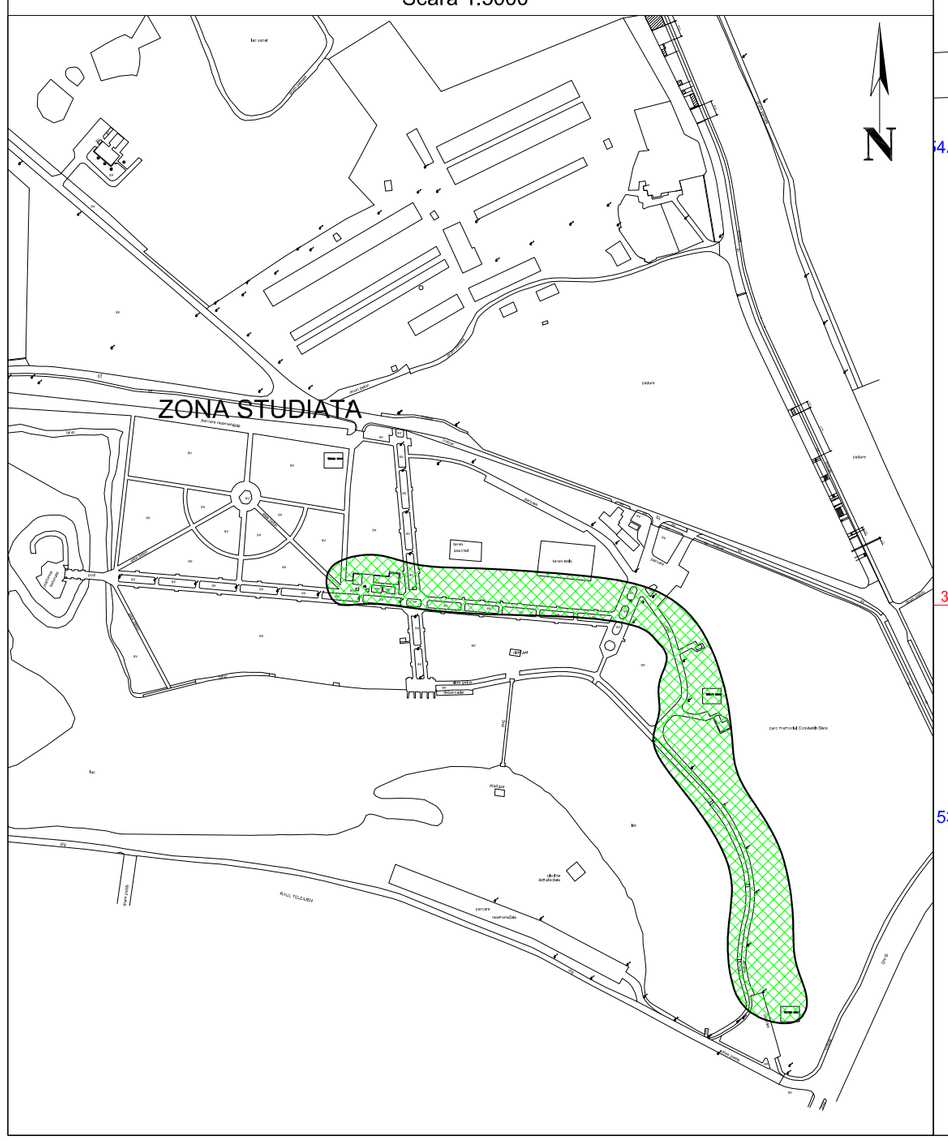

Beneficiar:	Prestator:
Administratia Parcului Memorial „CONSTANTIN STERE”	**S.C. ICD FACILITIES SOLUTIONS SRL**
Finantator: **Consiliul Local Ploiesti;**	
Titlul Proiectului: RETEA DE CANALIZARE PLAJA	Denumire Plansa: PLAN PE SUPORT TOPOGRAFIC SITUATIA PROPUSA

Pagina	Faza	Scara	Nr. desen	Data	Localizare:
1/2	SF	1:500	003	martie 2020	Parcul memorial Constantin Stere, Com. Bucov, jud. Prahova

PLAN DE INCADRARE IN ZONA

Scara 1:5000

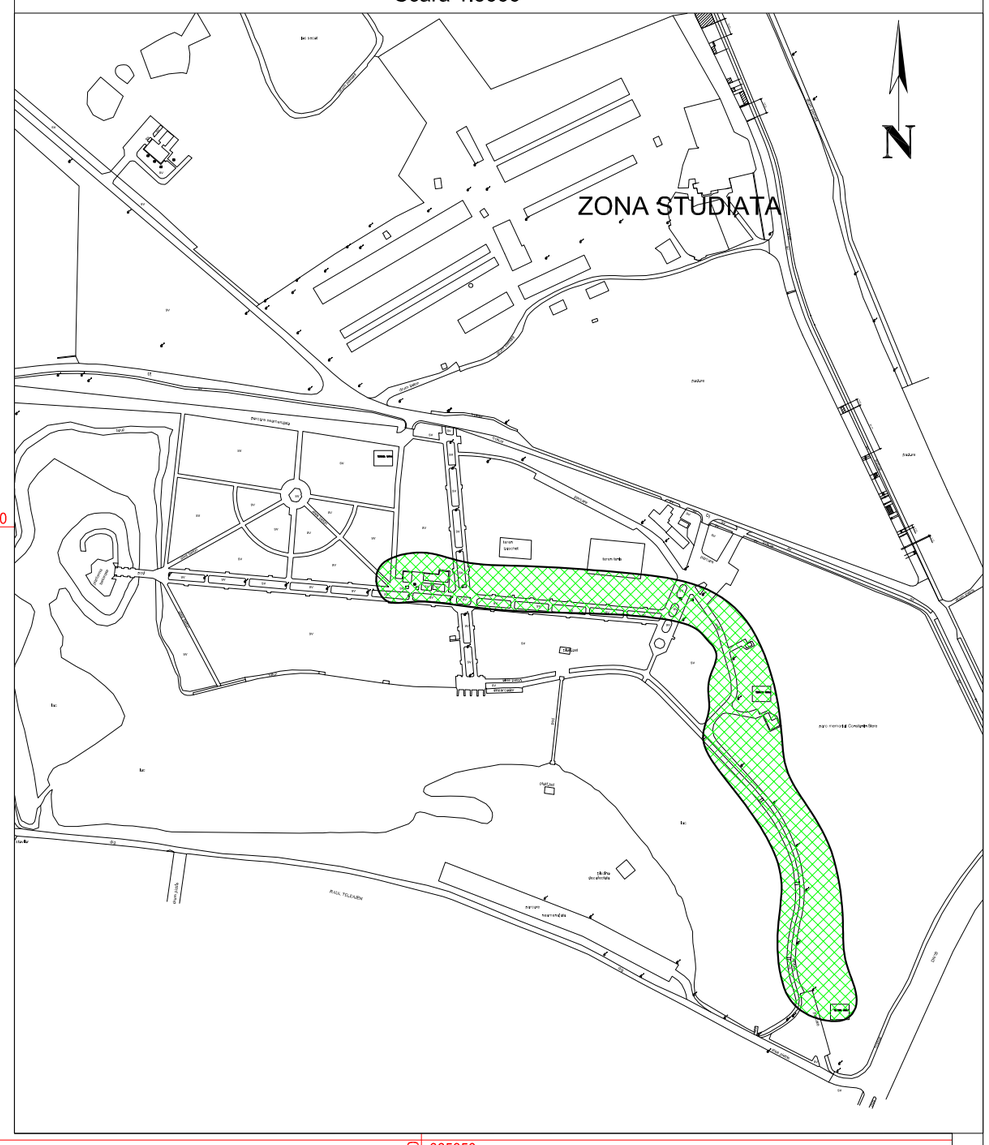

LEGENDA

- Camin canalizare
- Lampadar
- Taluz
- Traseu canalizare propusa
- Camin canalizare propusa

lac

restaurant

parcare

Statie de epurare propusa

SFARSIT PROIECT [Km0+585.649m]

DN1B

Beneficiar: **Administratia Parcului Memorial „CONSTANTIN STERE”** Finantator: **Consiliul Local Ploiesti;**				Prestator: **S.C. ICD FACILITIES SOLUTIONS SRL**
Titlul Proiectului: RETEA DE CANALIZARE PLAJA				Denumire Plansa: PLAN PE SUPORT TOPOGRAFIC SITUATIA EXISTENTA
Pagina	Faza	Scara	Nr. desen	Data
2/2	SF	1:500	003	martie 2020

Localizare: Parcul memorial Constantin Stere, Com. Bucov, jud. Prahova

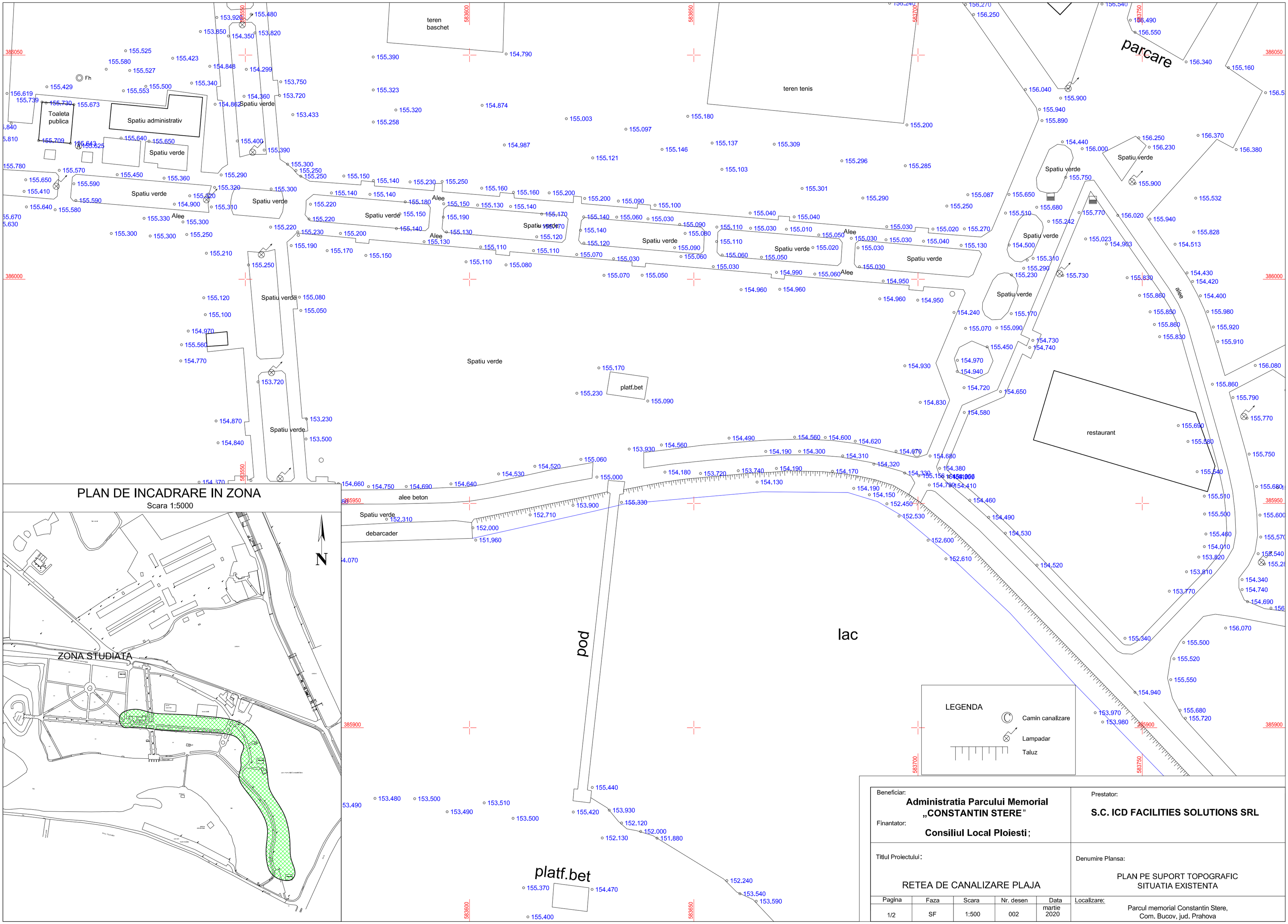

PLAN DE INCADRARE IN ZONA

Scara 1:5000

Beneficiar: **Administratia Parcului Memorial „CONSTANTIN STERE"** Finantator: **Consiliul Local Ploiesti;**	Prestator: **S.C. ICD FACILITIES SOLUTIONS SRL**
Titlul Proiectului: RETEA DE CANALIZARE PLAJA	Denumire Plansa: PLAN PE SUPORT TOPOGRAFIC SITUATIA EXISTENTA

Pagina	Faza	Scara	Nr. desen	Data
1/2	SF	1:500	002	martie 2020

Localizare: Parcul memorial Constantin Stere, Com. Bucov, jud. Prahova